














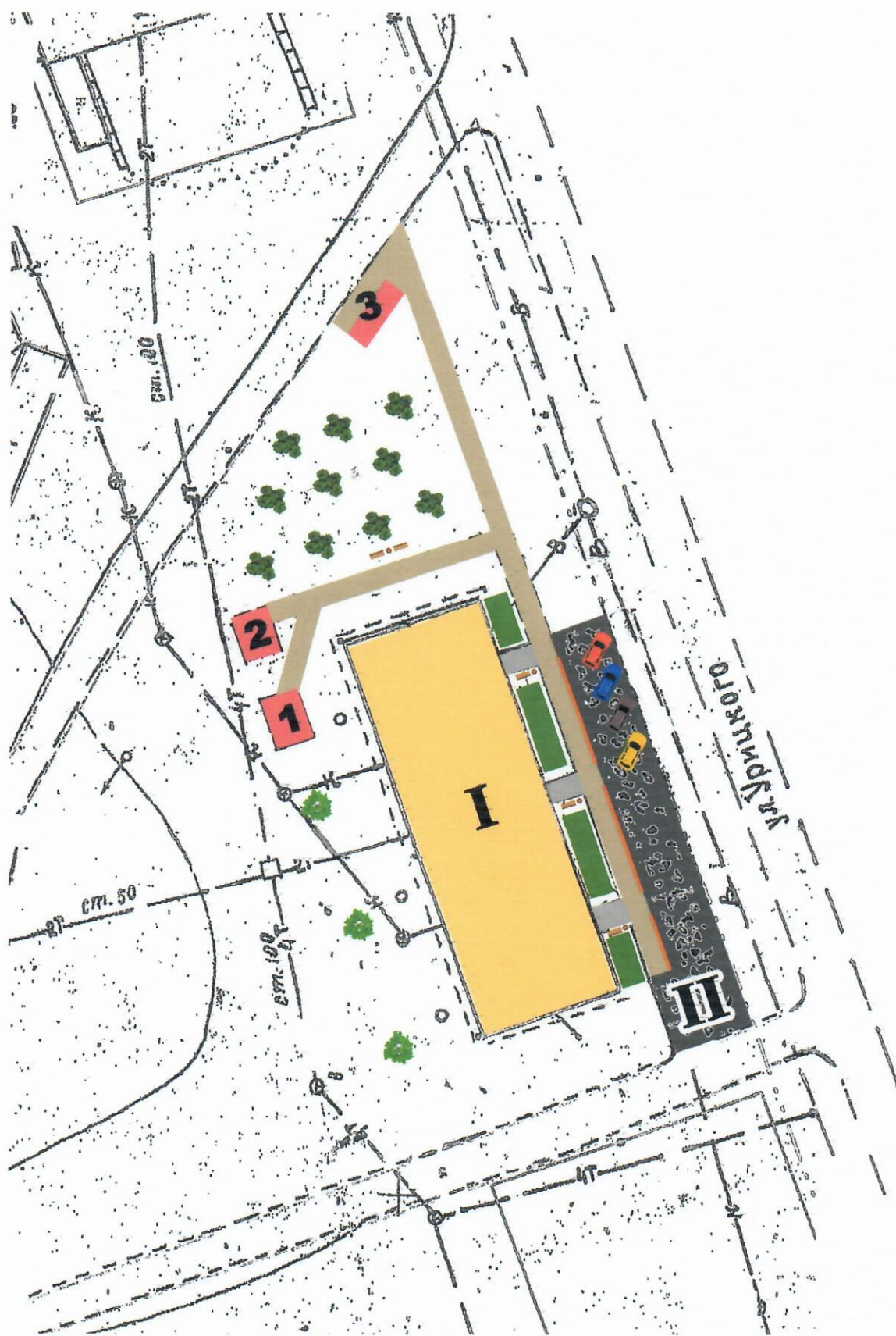
## Экспликация зданий и сооружений

Номер на плане	Условное обозначение на чертеже	Наименование
<b>I</b>		- многоквартирный жилой дом № 1 по ул. Урицкого в г. Сольвычегодске
<b>II</b>		- Устройство гравийного покрытия дворовой территории
	 	- растительность различного рода (деревья, кустарник)

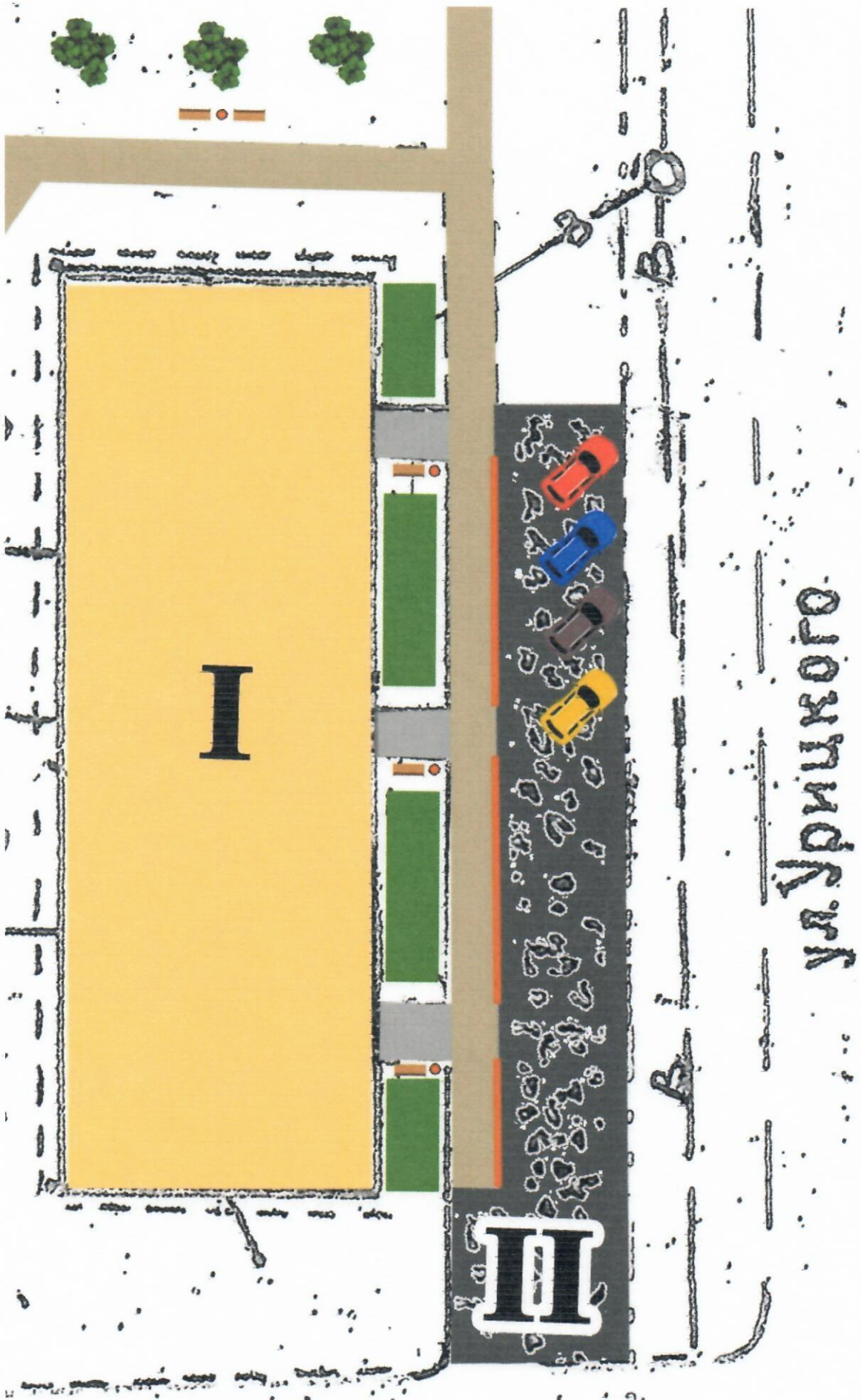
### Ведомость тротуаров, дорожек, площадок

Позиция	Наименование работ	Условное обозначение и примерное изображение объектов благоустройства, планируемых к размещению на территории
1	Устройство гравийного покрытия дворовой территории (150 м <sup>2</sup> ) и устройство заезда на дворовую территорию (36м <sup>2</sup> )	
2	Устройство подходов к подъездам (13,5 м <sup>2</sup> )	
3	Устройство тротуаров на придомовой территории (91 м <sup>2</sup> )	
4	Скамья у подъездов в количестве 3 шт.	
5	Урна металлическая опрокидывающаяся у подъездов в количестве 3 шт.	 
6	Хозяйственная площадка 3x4 м (сушилка для белья)	
7	Хозяйственная площадка 2x3 м (хлопалка для белья)	
8	Контейнерная площадка 4,5x2 м (на 2 контейнера и 1 отсек КГМ)	

План  
размещения элементов благоустройства на придомовой территории  
многоквартирного жилого дома № 1 по ул. Урицкого в г. Сольвычегодске  
Котласского района Архангельской области







ул. Урицкого